

# Ruta Camping La Puerta – Somogil

- **Coordenadas:** Latitud (38.2128), Longitud (-1.94306)
- **Dificultad:** Baja. Sendero junto al río con pequeñas trepadas entre rocas y arbustos.
- **Longitud:** Aprox. 7 km ida y vuelta.
- **Tiempo:** Entre 3 y 5 horas. incluye tiempo de ida y vuelta a paso tranquilo con paradas.
- **Recomendación:** Calzado de montaña y chanclas cangrejeras, bañador y toalla.

## ➤ **Como llegar:**

Salimos en coche desde RAPIA tomamos dirección Moratalla, y al entrar al pueblo giramos a la derecha en la Ctra. del Canal y seguimos hacia CAMPING LA PUERTA (8 Km). Justo antes de la entrada al camping, a la izquierda, hay una esplanada donde dejar el coche. Allí comienza la ruta. Si entras por el camping te querrán cobrar 2-3€/persona por visitarlo. Para evitarlo entra por donde has dejado el coche, sigues el camino y cruzas a la margen izquierda del río (descálzate para cruzar o te mojas los pies), 150m adelante toma el sendero que sube junto al río hasta llegar a la presa.

## ➤ **Ruta:**

**Parada 1: Presa Camping de La Puerta (Km 0,6).** La senda, por una zona boscosa de grandes árboles y vegetación junto al río, nos ha llevado hasta la presa con un puente por encima que debemos cruzar para continuar. Podemos hacer una parada por la zona con rincones de gran belleza. Abajo de la presa, en la caseta blanca, hay dos sondeos artesianos que sacan agua subterránea del acuífero de Somogil, el agua brota sola por su propia presión.

**Parada 2: Pliegue de La Puerta de Somogil (km 0,8).** La ruta continua por la senda en la margen derecha del río que te lleva entre arbustos, grandes piedras y pozas de agua hasta el desfiladero de La Puerta de Somogil donde se produce el encajonamiento del río Alhárabe que corta los estratos verticales del flanco sur del anticlinal de la Muela, originando paredes verticales de gran altura y belleza. Observando las rocas podemos encontrar fósiles como erizos y nummulites.

**Parada 3: Molino de la Puerta (km 1,8).** Continuamos 1 Km por la senda en la margen derecha del río entre peñas y pequeñas cascadas de agua cristalina hasta llegar a los restos de una edificación (el Molino de La Puerta). Pasado este punto dejamos el río y salimos al camino forestal, y 500m adelante nos encontramos con una bifurcación. Tomamos el camino de la derecha, por la margen derecha del Arroyo de Hondares.

**Parada 4: Poza de los Baños de Somogil (km 3,5).** Continuamos como 1 Km hasta un cruce justo antes de los restos de una casa, tomamos a la izquierda, y frente a las ruinas de la casa, sale una senda por donde bajamos 50m hasta encontrar un Spa natural al aire libre rodeado de roca y árboles, LA POZA DE SOMOGIL. En esta zona se juntan dos corrientes de agua. Una superficial, la fría, que aporta el Arroyo de Hondares con una preciosa cascada y una profunda poza. Y separada por un muro encontramos la poza principal de agua caliente, que brota burbujeando del interior de un profundo acuífero a 26°C aprovechando una falla en la roca caliza. Dando lugar a una poza de agua templada donde podrás darte un placentero baño incluso en invierno.

La vuelta recomendamos hacerla no entrando otra vez al río y siguiendo la pista forestal de tierra hacia abajo. Te permitirá unas vistas estupendas del encajonado valle del río y el muro vertical de piedra del Pliegue de La Puerta. Pasado este pasa a un camino asfaltado junto a un mirador y continua hasta el punto de inicio pasada la entrada al camping.


## ➤ **Mas información**

**YOUTUBE:** buscar "**Ruta por el barranco de Hondares y los baños de Somogil (Moratalla)**". 3:49 min donde puedes ver buena parte de lo que te vas a encontrar bastante bien.


## **IMPORTANTE:**

- **MANTENER A LOS MENORES BAJO SUPERVISIÓN. RIESGO DE RESBALONES.**
- **NO ENCENDER FUEGO, NO DEJAR BASURA Y RESPETAR EL LUGAR.**
- **RECOMENDAMOS LLEVAR BAÑADOR Y TIEMPO PARA DISFRUTAR EL LUGAR.**






PRESA Y PUENTE CAMPING LA PUERTA



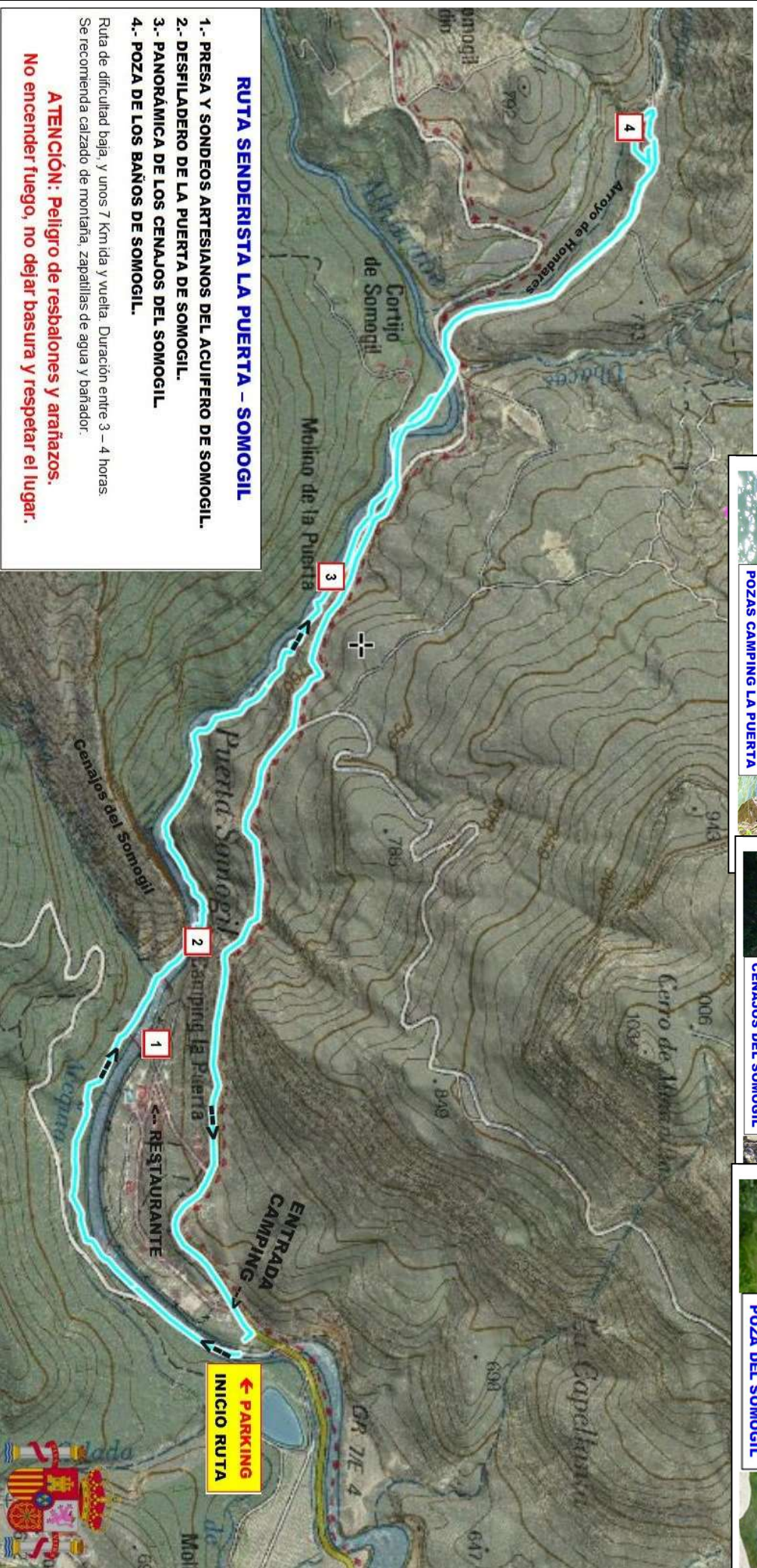
POZAS CAMPING LA PUERTA



CENAJOS DEL SOMOGIL



POZA DEL SOMOGIL



### RUTA SENDERISTA LA PUERTA – SOMOGIL

- 1.- PRESA Y SONDEOS ARTESIANOS DEL ACUIFERO DE SOMOGIL.
- 2.- DESFILADERO DE LA PUERTA DE SOMOGIL.
- 3.- PANORÁMICA DE LOS CENAJOS DEL SOMOGIL
- 4.- POZA DE LOS BAÑOS DE SOMOGIL.

Ruta de dificultad baja, y unos 7 Km ida y vuelta. Duración entre 3 – 4 horas.  
Se recomienda calzado de montaña, zapatillas de agua y bañador.

**ATENCIÓN: Peligro de resbalones y arañazos.**

**No encender fuego, no dejar basura y respetar el lugar.**

← PARKING  
INICIO RUTA

